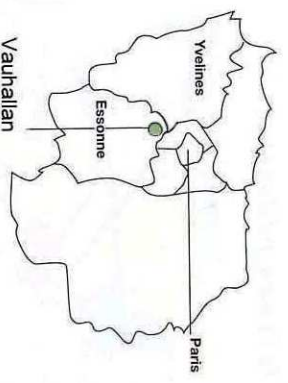
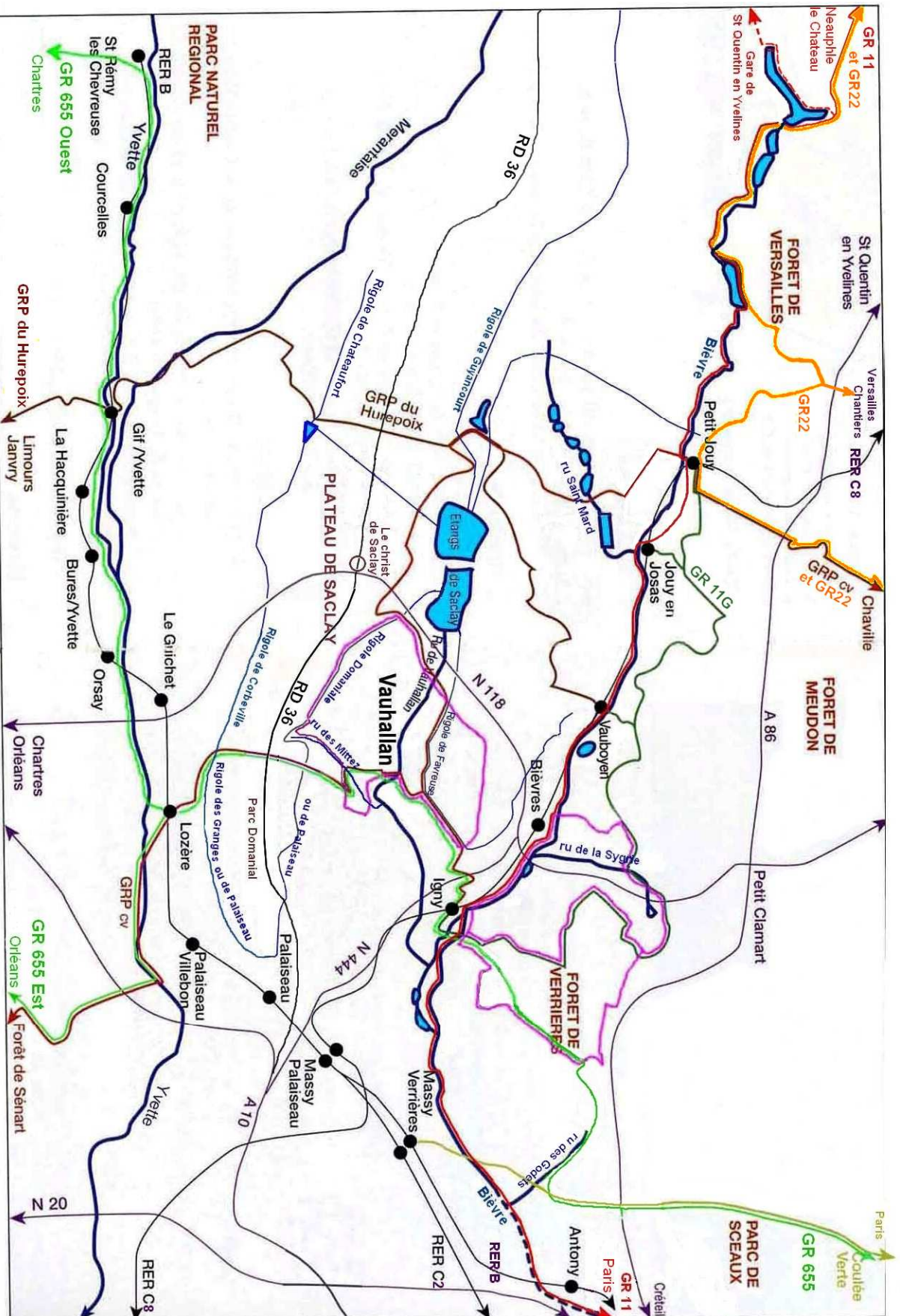


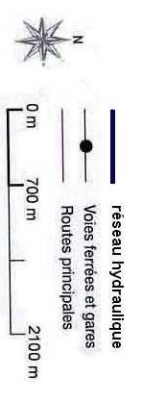
VAUHALLAN au coeur des sentiers balisés

de la Vallée de la Bièvre, du Plateau de Saclay, et de la Vallée de l'Yvette



<http://sivauhallan.com>

- - P.R.® tour de Vauhallan (11 km)
- - P.R.® forêt de Verrrières (10 km)
- - P.R.® Circuit de Bièvrès (10 km)
- GR®11 G
- GR®11 G
- GR®11
- Coulee verte
- G.R.®655 Chemin de Saint-Jacques de Compostelle
- G.P.® de Pays :
- - Hurepoix
- - Ceinture Verte d'Ile de France (GRP cv)
- - GR®22



"Un GR®est un sentier de Grande Randonnée. Balisé en blanc et rouge il se parcourt en plusieurs jours. Un GRP®est un sentier de Grande Randonnée de Pays. Il forme une boucle de plusieurs jours balisée en jaune et rouge. Un PR®est un sentier de Promenade et Randonnée. C'est le plus souvent une boucle balisée en jaune, à faire en une 1/2 journée ou en une journée." (extrait du topoguide "La vallée de la Bièvre à pied", © www.fr.randonnée-idf.fr)